

















Freizeitkarte Diepholz und umzu



Die Diepholzer Innenstadt

 Informationen	 Lufttankstelle	 Hotel	 Parkhaus
 Toiletten	 Eiscafé	 Kino	 Parkplatz
 Barrierefreie Toilette	 Geldautomat	 Mobilstellplatz	 Spielplatz
 E-Bike-Ladestation	 Gastronomie	 Minigolfanlage	 Tennisplatz

Weitere Informationen
rund um Diepholz



Radtouren

Bohlenweg

P

Heimatmuseum

Aschen

Drepper

Südlohner und
Aschener Moor

B 69

B 51

Rittergut Falkenhardt

Heede

Technikmuseum

Sankt
Hülfe

B 214

Diepholz

Innenstadt

Rathaus

Schloss

B 214

Moorerlebnispfad

P

Steinfelder
Moor

Diepholzer
Moor

Das Diepholzer Umland

Radtouren

- Gänsetour (20 km)
- Erlebnistour (23,3 km)
- Moortour (35,4 km)
- Skulpturenpfad „Die Sicht“ (13,4 km)

Wanderrouten

- Hunteroute (5,5 km)
- Kunstroute (6,1 km)
- Lohneroute (7,5 km)

- Lufttankstelle
- E-Bike-Ladestation
- Gastronomie
- Kanustrecke
Dümmer See - Diepholz

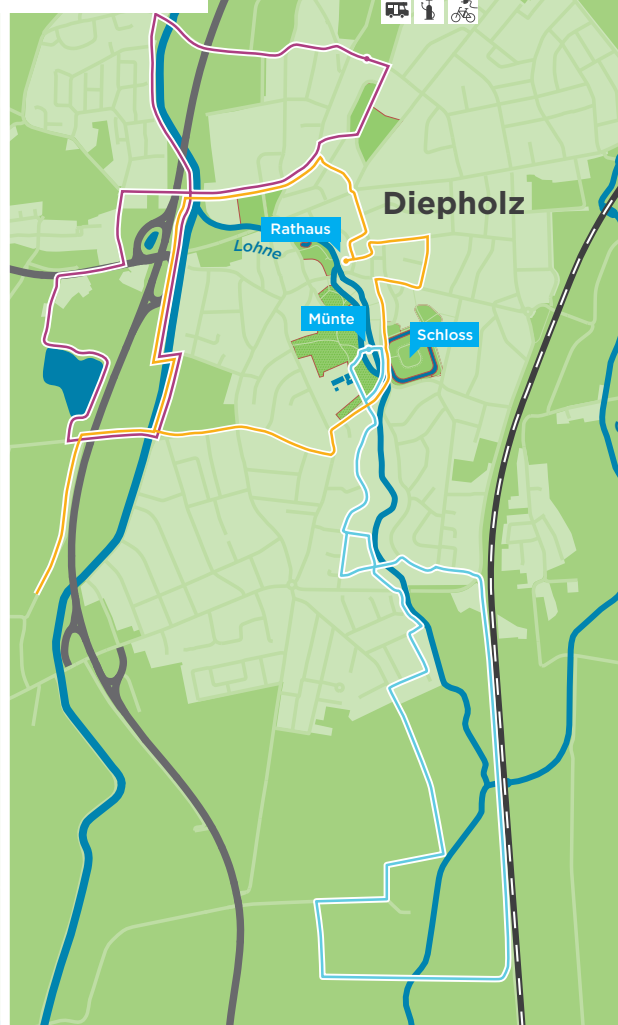


Weitere
Informationen
zu Aktivitäten
und Touren

Fliegerhorst
Diepholz

Flugplatz Diepholz
Dümmerland

Wanderrouten



Diepholz

Rathaus

Münte

Schloss



Dümmer See

Lembruch

Marissa Ferienpark