

Moortour

Länge: 35,39 km
Dauer: 2,5 bis 3 Stunden

Start: Diepholzer Schloss
Verlauf: Bahnhof Diepholz, St. Hülfe, Heede, Aschen, Besuchersteg im Aschener Moor, Baggersee, Moorerlebnispfad
Ziel: Diepholzer Schloss



Der erste Höhepunkt ist der neue Besuchersteg im Aschener Moor angelehnt an die Ausgrabungen am Bohlenweg PR 6. Stellen Sie Ihr Fahrrad ab und folgen Sie dem ca. 1 km langen und 1,5 bis 3 m breiten Steg mit Informationstafeln. Erfahren Sie sowohl einiges über die Ausgrabungen als auch über die Moorlandschaft. Ein Comic verrät, wie der bei den Ausgrabungen gefundene Lederschuh hierhin gekommen sein könnte....!

Weiter geht es südlich durch Ossenbeck, am Rande von Diepholz, vorbei am Baggersee zum zweiten Höhepunkt: Dem Moorerlebnispfad im Diepholzer Moor. Stellen Sie Ihr Fahrrad am Eingang ab und folgen dem 2 km langen Rundweg. Hier erfährt man Informatives über Flora und Fauna im Moor.

Die Route führt zurück nach Diepholz und endet wieder am Diepholzer Schloss.

Gerade im April/Mai, wenn das Wollgras im Moor blüht, oder im Herbst zur Heideblüte, lohnt sich ein Besuch der beiden Moore besonders.

[Link zu Komoot](#)

[Link zu Outdooractive](#)



Diepholzer Schloss



Besuchersteg im Aschener Moor

Tourbeschreibung

Die Radroute startet beim imposanten Diepholzer Schloss, führt über den Diepholzer Fladder, vorbei an Wiesen und Feldern entlang der Grawiede nach St. Hülfe. Weiter geht es über Heede über die Hunte bis nach Aschen. Immer wieder werden Flüsse wie die Strothe, die Grawiede oder die Hunte überquert.

Schwierigkeit

Leicht bis mittel

Moortour

Beschilderung

Die Moortour wird ab 2024 im Rahmen des neuen Knotenpunktsystems ausgeschildert werden. Bis dahin nutzen Sie bitte die digitale Routenführung.

Kartenmaterial

Kartenmaterial ist erhältlich.

Position

N 52° 36.22515', E 008° 22.31196'

Kontakt und Infos

Wista Diepholz, Rathausmarkt 1, 49356 Diepholz



Moorerlebnispfad

Moortour

Interessante Punkte entlang der Tour

Die Nummer vor den Einträgen entsprechen den Nummern in der Karte.

Es werden ausschließlich Tipps in direkter Nähe der Tour auf der Karte dargestellt.

Freizeit

1 Heimatmuseum Aschen

Schulweg 1, 49356 Diepholz

Telefon: 05441 591638

Detaillkarte: 1

Kulturelle Einrichtungen

2 Das Diepholzer Schloss

Lange Straße 32, 49356 Diepholz

Detaillkarte: 2

1 Heimatmuseum Aschen

Schulweg 1, 49356 Diepholz

Telefon: 05441 591638

Detaillkarte: 1

Sehenswürdigkeiten

2 Das Diepholzer Schloss

Lange Straße 32, 49356 Diepholz

Detaillkarte: 2

3 Stelenpfad am Diepholzer Schloss

Lange Straße 32, 49356 Diepholz

Telefon: 05441 545561

Detaillkarte: 2

4 Moorsteg im Aschener Moor

Lindloge, 49356 Diepholz

Telefon: 05441 9762222

Detaillkarte: 3

5 Moorerlebnispfad

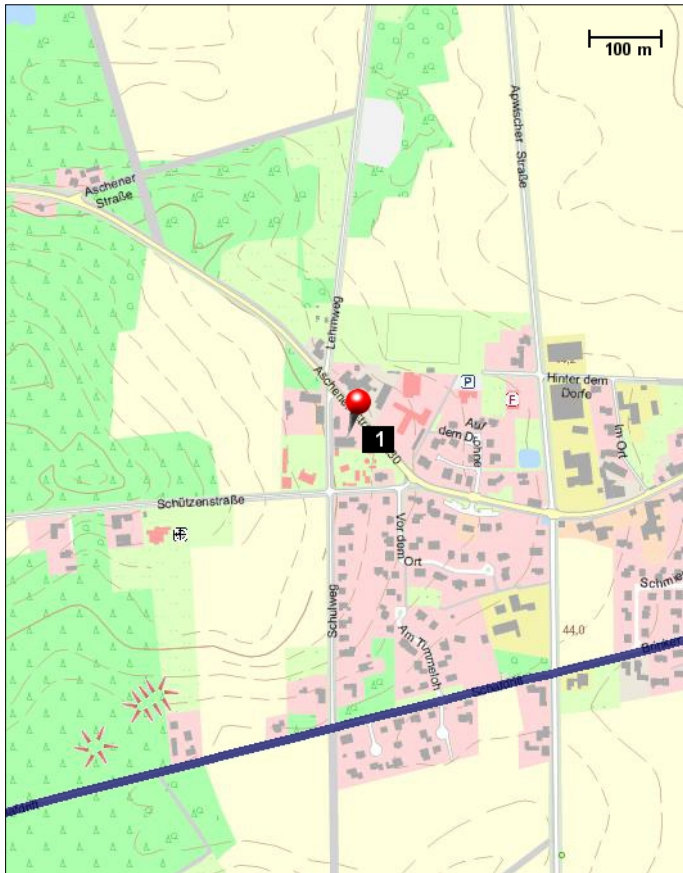
Kielweg, 49356 Diepholz

Telefon: 05441 909380

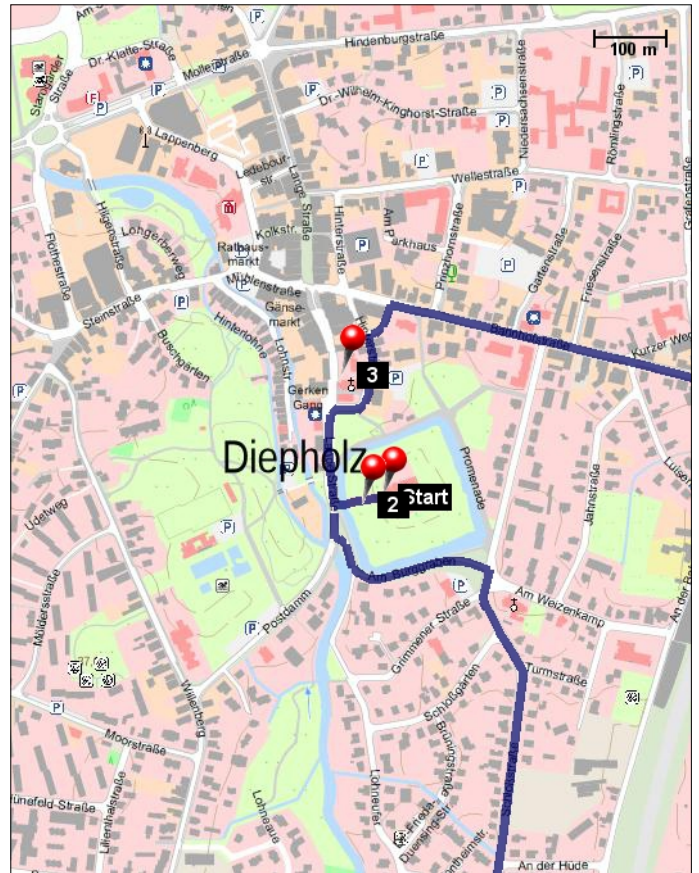
Detaillkarte: 4

Moortour

Detailkarte 1 - Diepholz



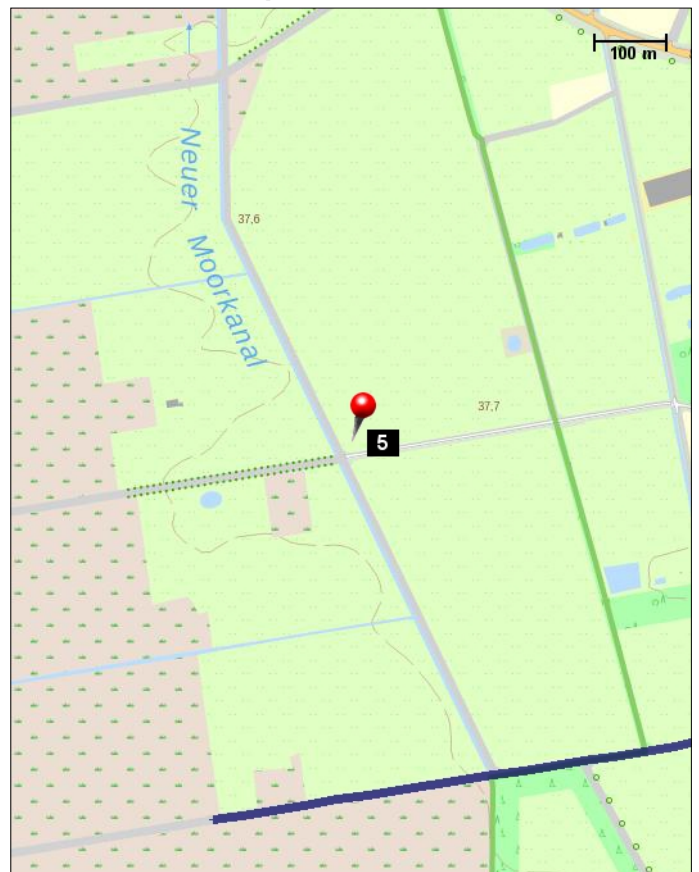
Detailkarte 2 - Diepholz



Detailkarte 3 - Diepholz



Detailkarte 4 - Diepholz



Moortour

Länge: 35,39 km
Dauer: 2,5 bis 3 Stunden

Start: Diepholzer Schloss
Verlauf: Bahnhof Diepholz, St. Hülfe, Heede, Aschen, Besuchersteg im Aschener Moor, Baggersee, Moorerlebnispfad

Ziel: Diepholzer Schloss

